

MUNICIPIUL BUCUREȘTI
CONSILIUL LOCAL AL SECTORULUI 1

HOTĂRÂRE

privind aprobarea Planului Urbanistic de Detaliu (PUD)

ȘOS. CIHITILEI NR. 321, sector 1, București

Având în vedere:

- Expunerea de motive a Primarului Sectorului 1;
- Raportul de specialitate **nr. E 6079/21.05.2019** al Arhitectului Șef al Sectorului 1;

Ținând cont de Raportul informării și consultării publicului, redactat în conformitate cu prevederile Ordinului nr. 2701/2010 emis de Ministerul Dezvoltării Regionale și Turismului, pentru aprobarea Metodologiei de informare și consultare a publicului cu privire la elaborarea sau revizuirea planurilor de amenajare a teritoriului și de urbanism și prevederile Hotărârii Consiliului Local al Sectorului 1 al Municipiului București nr. 259/21.12.2016 prin care s-a aprobat Regulamentul local de implicare a publicului în elaborarea sau revizuirea planurilor de urbanism și de amenajarea teritoriului ce intră în competența de aprobare a Consiliului Local al Sectorului 1 al Municipiului București;

Văzând documentele emise:

- Avizul Arhitectului Șef **nr. 68/20.05.2019** emis de Primăria Sectorului 1 București;
- Parcarea se rezolvă în incintă proprie, conform Aviz Comisia Tehnică de Circulație PMB nr. 22404/17.12.2018;
- Construcția propusă se va racorda la rețelele tehnico edilitare conform studiu de rețele însoțit de ing. Alina Maria Anca V.U.I. Mareș;
- Avizul Autorității Aeronautice Civile Române nr. 4118/200 din 09.04.2019;
- Documentația este însoțită de studiu de însorire și ilustrare volumetrică însoțite de arh. Dana Gilda C.D. Ciobotărașu.

Ținând seama de prevederile:

- Legii nr. 50/1991 privind autorizarea executării lucrărilor de construcții, republicată, cu modificările și completările ulterioare;
- Legii nr. 350/2001 privind amenajarea teritoriului și urbanismul, cu modificările și completările ulterioare;
- Hotărârii Guvernului României nr. 525/1996 pentru aprobarea Regulamentului General de Urbanism, republicată, cu modificările și completările ulterioare;
- P.U.G. – Municipiul București aprobat cu H.C.G.M.B. nr. 269/21.12.2000, prelungit prin H.C.G.M.B. nr. 324/2010, H.C.G.M.B. nr. 241/2011, H.C.G.M.B. nr. 232/2012 și H.C.G.M.B. nr. 224/15.12.2015 ;
- Hotărârii Consiliului Local al Sectorului 1 nr.259/21.12.2016 pentru aprobarea Regulamentului local de implicare a publicului în elaborarea sau revizuirea planurilor de urbanism și de amenajare a teritoriului;

În temeiul prevederilor art. 45 alin. (2) lit. e), art. 81 alin. (2) lit. i) și art. 115 alin. (1) lit. b) din Legea administrației publice locale nr. 215/2001, republicată, cu modificările și completările ulterioare,

CONSILIUL LOCAL AL SECTORULUI 1

HOTĂRĂȘTE:

Art. 1. - Se aprobă documentația de urbanism **P.U.D. – ȘOS. CHITILEI NR. 321, sector 1, București**, în conformitate cu Avizul Arhitectului Șef nr. 68/20.05.2019, prezentat în Anexa nr. 1 și cu Planșa de Reglementări vizată, prezentată în Anexa nr. 2.

Art. 2. - Prezenta documentație de urbanism are caracter de reglementare specifică și nu dă dreptul la construire până la obținerea autorizației de construire.

Art. 3. - Planul Urbanistic de Detaliu detaliază prevederile documentațiilor de rang superior și este valabil 3 ani.

Art. 4. - Anexele nr. 1 și nr. 2 fac parte integrantă din prezenta hotărâre și sunt redactate în 3 exemplare originale, dintre care un exemplar original se păstrează la dosarul special la ședinței, un exemplar original se comunică beneficiarului/proiectantului documentației de urbanism P.U.D. și un exemplar original se păstrează la Arhitectul Șef.

Art. 5. - (1) Primarul Sectorului 1 și Arhitectul Șef al Sectorului 1 vor duce la îndeplinire prevederile prezentei hotărâri.

(2) Arhitectul Șef va asigura comunicarea prezentei hotărâri și a anexelor beneficiarului sau, după caz, proiectantului documentației de urbanism P.U.D.

(3) Serviciul Secretariat General, Audiențe va asigura comunicarea prezentei entităților menționate la alin. (1), precum și Instituției Prefectului Municipiului București

Această hotărâre a fost adoptată, astăzi, _____, în ședința _____ a Consiliului Local al Sectorului 1, convocată în temeiul art. 39 alin. () din Legea administrației publice locale nr. 215/2001, republicată, cu modificările și completările ulterioare.

PREȘEDINTE DE ȘEDINȚĂ,

CONTRASEMNEAZĂ,

SECRETAR

Daniela Nicoleta Cefalan

Nr:

Data:

Ca urmare a cererii adresate de Stan Puiu cu adresa în b-dul Luptătorilor nr. 34-36, sector 1, București, înregistrată la nr. 2581 din 22.01.2019, completată cu nr. 16392 din 11.04.2019, în conformitate cu prevederile Legii nr.350/2001 privind amenajarea teritoriului și urbanismul, cu modificările și completările ulterioare, se emite următorul:

AVIZ NR. 68/20.05.2019
PENTRU

PUD – ȘOS. CHITILEI NR. 321 - SECTOR 1
Locuință colectivă S+P+4E+5Er
(16 apartamente)

GENERAT DE IMOBILUL: în suprafață de 512,00 mp (509,00 mp din măsurători cadastrale), proprietate privată conform mențiunilor din Extrasul de Carte Funciară nr. 201536, eliberat la data de 06.03.2019. Se prezintă acord creditor ipotecar – BANCA TRANSILVANIA S.A., în calitate de succesoare în drepturile și obligațiile VOLKSBANK ROMANIA S.A. – nr. 1001687/12.11.2018.

INIȚIATOR: STAN PUIU

PROIECTANT: S.C. ORO DESIGN PROIECT S.R.L.

SPECIALIST CU DREPT DE SEMNATURĂ RUR: arh. Dana Gilda C.D. Ciobotărașu (RUR: D, E)

AMPLASARE, DELIMITARE, SUPRAFAȚĂ ZONĂ STUDIATĂ ÎN PUD: Zona studiată prin PUD include parcelele învecinate imobilului care a generat documentația, delimitată astfel: Nord-Est – artera de circulație șos. Chitilei; Sud-Est – nr. cad. 224783; Sud-Vest – nr. cad. 210981, nr. cad. 223814; Nord-Vest – nr. cad. 203123.

PREVEDERI PUG/ PUZ APROBATE ANTERIOR: Conform PUG - MB și Regulamentului Local de Urbanism al Municipiului București, aprobate cu HCGMB nr. 269/2000 cu completările ulterioare, amplasamentul este cuprins în subzona funcțională: **M3** – subzonă mixtă cu clădiri având regim de construire continuu sau discontinuu și înălțimi maxime de P+4 niveluri. Imobilul nu se află pe Lista Monumentelor Istorice, publicată în M.O. nr. 113 din 15.02.2016, sau la mai puțin de 100 m de imobile aflate pe această listă, conform informațiilor din Certificatul de urbanism nr. 1177/114/C/21011 din 27.07.2018.

Indicatorii urbanistici reglementați: POTmax.= 60%, cu posibilitate acoperii restului terenului în proporție de 75% cu clădiri cu maxim 2 niveluri (8 metri) pentru activități comerciale, săli de spectacole, garaje etc.; CUTmax.= 2,5 mp ADC/mp teren; înălțimea maximă admisibilă în planul fațadei nu va depăși distanța dintre aliniamente; pot fi adăugate suplimentar unul sau două niveluri în funcție de volumetria caracteristică străzii, cu condiția retragerii acestora în limitele unui arc de cerc cu raza de 4,00 metri continuat cu tangenta sa la 45 grade.

Retragerea minimă față de aliniament: În cazul străzilor cu fronturi continue sau discontinue retrase față de aliniament se va respecta o retragere de minim 5,00 metri.

Retragerea minimă față de limitele laterale: Clădirile se vor alipi de calcanele clădirilor învecinate dispuse pe limitele laterale ale parcelelor până la o distanță de maxim 20,00 metri de la aliniament.

Retragerea față de limita posterioară a terenului: Clădirile se vor retrage față de limita posterioară la o distanță de cel puțin jumătate din înălțimea clădirii măsurată la cornișă, dar nu cu mai puțin de 5,00 metri.

PREVEDERI PUD - PROPUSE:

Retrageri minime față de limitele laterale: stânga – la limita de proprietate, cu o curte de lumină pe zona mediană; dreapta – la limita de proprietate, cu o curte de lumină pe zona mediană.

Retrageri minime față de limita posterioară – retras minim 5,00 metri.

Construcția se va amplasa cu respectarea specificațiilor planului de reglementări vizat spre neschimbare.

CIRCULAȚII ȘI ACCESE: Parcare și gararea autovehiculelor vor respecta „Normele privind asigurarea numărului minim de locuri de parcare pentru noile construcții și amenajări autorizate pe teritoriul Municipiului București și a prospectelor necesare unei corecte funcționări a arterelor de circulație” aprobate prin HCGMB nr. 66/2006. Accesul auto și pietonal se vor realiza din șos. Chitilei, conform avizului Comisiei Tehnice de Circulații nr. 22404/17.12.2018.

ECHIPARE TEHNICO-EDILITARĂ: Este obligatorie racordarea construcțiilor la rețelele publice de alimentare cu apă, canalizare, energie electrică. Studiu de rețele însoțit de ing. Alina Maria Anca V.U.I. Mareș.

Documentația este însoțită de studiu de însorire și ilustrare volumetrică însoțite de arh. Dana Gilda C.D. Ciobotărașu.

Se prezintă avizul Autorității Aeronautice Civile Române nr. 4118/200 din 09.04.2019.

În urma ședinței Comisiei tehnice de amenajare a teritoriului și urbanism nr. 3/7/12.03.2019, se avizează favorabil Planul urbanistic de detaliu.

Prezentul aviz este un aviz tehnic și poate fi folosit numai în scopul aprobării P.U.D.

Elaboratorul și beneficiarul PUD răspund pentru exactitatea datelor și veridicitatea înscrisurilor cuprinse în PUD care face obiectul prezentului aviz, în conformitate cu art. 63 alin. (2) litera g) din Legea nr. 350/ 2001 privind amenajarea teritoriului și urbanismul, cu modificările și completările ulterioare.

Documentația tehnică pentru autorizarea executării lucrărilor de construire (DTAC) se poate întocmi numai după aprobarea P.U.D. și cu obligativitatea respectării întocmai a prevederilor acestuia.

Prezentul aviz este valabil de la data emiterii sale pe toată durata de valabilitate a certificatului de urbanism nr. 1177/114/C/21011 din 27.07.2018, emis de Primăria Sectorului 1 al Municipiului București. În cazul neadoptării documentației P.U.D. în plenul Consiliului Local al Sectorului 1, în termenul de valabilitate al acestuia, procedura trebuie reluată. După aprobare, acesta rămâne valabil atâta timp cât Hotărârea de aprobare este în vigoare.

Șef birou,
Raluca Mihaela Epifan



Întocmit,
Andra Ciocă



PRIMĂRIA A FOST CERTIFICATĂ ISO 9001:2008
PRIVIND SISTEMUL DE MANAGEMENT AL
CALITĂȚII ÎN URMA AUDITULUI DE
CERTIFICARE DE CĂTRE ORGANISMUL
ACREDITAT PENTRU CERTIFICAREA
SISTEMELOR DE MANAGEMENT AL CALITĂȚII
SR EN 45012 (AFROO)

Bd. Banu Manta nr. 9, Sectorul 1 București; 011222

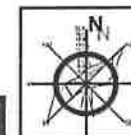
Tel. +40-21-319.10.13; Fax: +40-21-319.10.06

Email: registratura@primarias1.ro

<https://www.primariasector1.ro>

P.U.D.

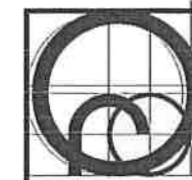
SOSEAU CHITILEI NR. 321, SECTOR 1, BUCURESTI



PROPUNERI SI REGLEMENTARI URBANISTICE

LEGENDA:

- Limita PUD
- Limite de proprietate
- Locuinte individuale
- Servicii/ Birouri
- Circulatie auto
- Circulatie pietonala
- PROPUS**
- Edificabil propus
- Locuire colectiva
- Acces carosabil si pietonal
- Alinierea principala
- Cote teren conform cadastru
- Cote retrageri



ORO DESIGN PROIECT

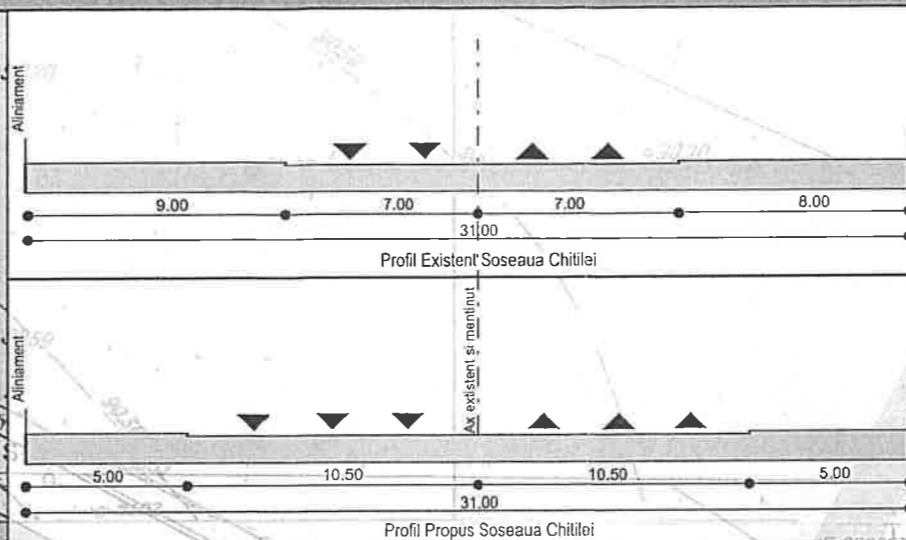
STRADA TUDOR ARGHEZI NR. 21, SECTOR 2 - BUCURESTI
TEL / FAX 311 54 49 J40/2851/2007, CIF RO 21069560

| | |
|--------------------------------|---------------------------|
| BENEFICIAR STAN PUIU | PROIECT NR. 375 |
|--------------------------------|---------------------------|

| | |
|--|------------------------|
| TITLU PROIECT: P.U.D. CONSTRUIRE IMOBIL LOCUINTE S+P+4E+5R - SOSEAU CHITILEI NR 321, SECTOR 1, BUCURESTI | FAZA: P.U.D. |
|--|------------------------|

| | |
|--|--------------------------|
| TITLU PLANSA: REGLEMENTARI URBANISTICE | PLANSANR. U 09 |
|--|--------------------------|

| | | | |
|-----------|------------------------------|------------|------------------------|
| PROIECTAT | URB. VIOLETA ANDREEA DUMITRU | SEMNATURA: | SCARA: 1/500 |
| VERIFICAT | ARH. GILDA CIOBOTARASU | | DATA: MARTIE 2019 |



S teren = 509,00 mp
POT max. = 60%
CUT max. = 2.5 mp. ADC / mp. teren
Rh max. = S+P+4E+5R
Nr. de apartamente = 16

EXPUNERE DE MOTIVE

Având în vedere Legea administrației publice locale nr. 215/2001, cu modificările și completările ulterioare, și Legii 350/2001 privind amenajarea teritoriului și urbanismul, cu modificările și completările ulterioare, se emite prezenta **Expunere de motive**:

Amplasamentul ce face obiectul reglementării urbanistice este situat în intravilanul Sectorul 1 al Municipiului București.

Conform prevederilor art. 48 al Legii nr. 350/2001 privind amenajarea teritoriului și urbanismul, cu modificările și completările ulterioare, planul urbanistic de detaliu are caracter de reglementare specifică pentru o parcelă în relație cu parcelele învecinate. Planul urbanistic de detaliu nu poate modifica planurile de nivel superior.

Planul urbanistic de detaliu **șos. Chitilei nr. 321**, este instrumentul de proiectare urbană care detaliază modul specific de construire în raport cu funcționarea zonei și cu identitatea arhitecturală a acesteia, în baza unui studiu de specialitate, retragerile față de limitele laterale și posterioare ale parcelei, modul de ocupare a terenului, accesul auto și pietonal, conformarea arhitectural-volumetrică.


Proiectul de hotărâre privind aprobarea Planului Urbanistic de Detaliu (PUD) **șos. Chitilei nr. 321**, sector 1, împreună cu anexele sale Avizul Arhitectului Șef nr. *68/20.05.2019*, și Planul de reglementări vizat spre neschimbare, însoțit de Raportul de specialitate al Arhitectului - Șef nr. *E/6079/21.05.2019*, emis în vederea fundamentării deciziei Consiliului Local al Sectorului 1 București, Expunerea de motive a Primarului Sectorului 1 al Municipiului București, pentru aprobarea PUD, se supune dezbaterei Consiliului Local al Sectorului 1 București, în temeiul prevederilor art. 45 alin. (2) lit. e), art. 81, alin. (2), lit. i), din Legea administrației publice locale nr. 215/2001, republicată

În scopul de mai sus, prezentăm spre dezbatere alăturatul proiect de hotărâre.


Primarul Sectorului 1 al Municipiului București
Delegare de atribuții conform art. 112 din
Legea nr. 215/2001
Administratorul public al Sectorului 1 al Municipiului București,
PETRUȚA ULMEANU

Sef Serviciu Legislatie, Spatii cu alta destinatie decat cea de locuinta
Beatrice Florentina Moja


Director Directia Juridica
Iacob Mihaela Ana


Redactat
Andra Ciucă

Raport de specialitate
privind aprobarea Planului Urbanistic de Detaliu
pentru construcții definitive pe teren proprietate privată
situat în Sectorul 1 al Municipiului București

Prezentul Raport de specialitate se emite în conformitate cu prevederile Legii administrației publice locale nr. 215/2001, cu modificările și completările ulterioare și ale Legii 350/2001 privind amenajarea teritoriului și urbanismul, cu modificările și completările ulterioare.

Conform prevederilor art. 48 al Legii nr. 350/2001 privind amenajarea teritoriului și urbanismul, cu modificările și completările ulterioare, planul urbanistic de detaliu are caracter de reglementare specifică pentru o parcelă în relație cu parcelele învecinate. Planul urbanistic de detaliu nu poate modifica planurile de nivel superior.

PUD – ȘOS. CHITILEI NR. 321 - SECTOR 1
Locuință colectivă P+4E+5Er
(16 apartamente)

Imobilul care a generat documentația de urbanism este compus din teren în suprafață de 512,00 mp (509,00 mp din măsurători cadastrale), proprietate privată. Amplasamentul este cuprins conform PUG - MB și Regulamentului Local de Urbanism al Municipiului București, aprobate cu HCGMB nr. 269/2000 cu completările ulterioare, amplasamentul este cuprins în subzona funcțională: **M3** – subzonă mixtă cu clădiri având regim de construire continuu sau discontinuu și înălțimi maxime de P+4 niveluri. Imobilul nu se află pe Lista Monumentelor Istorice bucureștene, publicată în M.O. nr. 113 din 15.02.2016, sau la mai puțin de 100 m de imobile aflate pe această listă, conform informațiilor din Certificatul de urbanism nr. 1177/114/C/21011 din 27.07.2018.

Parcarea se rezolvă în incintă proprie, conform Aviz Comisia Tehnică de Circulație PMB nr. 22404/17.12.2018.

Construcția propusă se va racorda la rețelele tehnico edilitare conform Studiu de rețele însușit de ing. Alina Maria Anca V.U.I. Mareș.

Documentația este însoțită de studiu de însorire și ilustrare volumetrică însușite de arh. Dana Gilda C.D. Ciobotărașu.

Se prezintă avizul Autorității Aeronautice Civile Române nr. 4118/200 din 09.04.2019.

Pentru documentația PUD – șos. Chitilei nr. 321 s-a emis Avizul Arhitectului Șef nr. 68 din 20.05.2019.

Planul urbanistic de detaliu șos. Chitilei nr. 321, este instrumentul de proiectare urbană care detaliază modul specific de construire în raport cu funcționarea zonei și cu identitatea arhitecturală a acesteia, în baza unui studiu de specialitate, retragerile față de limitele laterale și posterioare ale parcelei, modul de ocupare a terenului, accesul auto și pietonal, conformarea arhitectural-volumetrică.

Consultarea publică s-a efectuat în conformitate cu prevederile Ordinului Nr. 2701 din 30 decembrie 2010 pentru aprobarea Metodologiei de informare și consultare a publicului cu privire la elaborarea sau revizuirea planurilor de amenajarea teritoriului și de urbanism și a H.C.L S.1. 259/21.12.2016 prin care s-a aprobat Regulamentul local de implicare a publicului în elaborarea sau revizuirea planurilor de urbanism și de amenajarea teritoriului ce intră în competența de aprobare a Consiliului Local al sectorului 1 București.

Proiectul de hotărâre privind aprobarea Planului Urbanistic de Detaliu (PUD) sus menționat, împreună cu anexele sale: Avizul Arhitectului Șef și Planurile de reglementări vizate spre neschimbare, însoțit de Raportul de specialitate al Arhitectului - Șef și Raportul Informării și Consultării Publicului, se supune dezbaterii Consiliului Local al Sectorului 1 București, în conformitate cu prevederile Art. 45 - alin. 2. lit. e, Art. 36 - alin. 2-lit. c și Art. 36- alin. 5 - lit.c din Legea Administrației Publice Locale Nr. 215/2001, republicată.

Șef birou,
Raluca Mihaela Epifan

Arhitect Șef al Sectorului 1,
Ciobanu Oprescu Olivia Ana

Întocmit,
Andra Ciucă

**DOCUMENTUL DE PLANIFICARE
A PROCESULUI DE INFORMARE ȘI CONSULTARE A PUBLICULUI**

DOCUMENTATIE P.U.D.

Adresa:

Șos. Chitilei nr. 321

Locuință colectivă P+4E+5Er (16 apartamente)

Art.10. – Documentul de planificare a procesului de informare și consultare a publicului în baza căruia se desfășoară procesul de participare cuprinde următoarele informații:

a) modalitatea prin care vor fi anunțați cei interesați și cei potențiali afectați referitor la inițierea procesului de elaborare a planului de urbanism sau amenajare a teritoriului și de schimbările propuse.

Afișare pe site; Panou consultarea populației; Anunț de intenție

Declarație de exonerare cu încheierea de autentificare nr. 156/06.02.2019

Acord notarial vecin Șos. Chitilei nr. 319 cu încheierea de autentificare nr. 3455/13.11.2018

Acord notarial vecin Șos. Chitilei nr. 323 cu încheierea de autentificare nr. 1372/11.12.2015

b) modalitatea prin care li se va oferi ocazia celor afectați sau interesați de a discuta propunerea cu inițiatorul și proiectantul și de a-și exprima rezerve, a formula observații sau a sesiza probleme legate de propunerile din planul de urbanism sau amenajare a teritoriului, înainte de supunerea spre avizarea autorităților competente

La sediul primăriei

c) calendarul propus de inițiator pentru îndeplinirea obligațiilor de informare și consultare a publicului

22.02.2019 – 09.03.2019

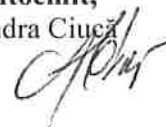
d) datele de contact ale reprezentantului proiectantului, responsabil cu informarea și consultarea publicului

S.C. ORO DESIGN PROIECT S.R.L. – arh. Dana Gilda C.D. Ciobotărașu (RUR: D, E)

**Șef birou,
Raluca Mihaela Epifan**



**Întocmit,
Andra Ciucă**



RAPORTUL INFORMĂRII ȘI CONSULTĂRII PUBLICULUI
DOCUMENTAȚIE P.U.D.

Adresa:

Șos. Chitilei nr. 321

Locuință colectivă P+4E+5Er (16 apartamente)

METODE DE INFORMARE UTILIZATE

Art.11 - Raportul informării și consultării publicului, care fundamentează decizia consiliului local de adoptare sau neadoptare a planului de urbanism sau amenajare a teritoriului cuprinde:

a) detalii privind tehnicile și metodele utilizate de solicitant pentru a informa și a consulta publicul:

Panou consultarea populației; Anunț intenție

Declarație de exonerare cu încheierea de autentificare nr. 156/06.02.2019

Acord notarial vecin Șos. Chitilei nr. 319 cu încheierea de autentificare nr. 3455/13.11.2018

Acord notarial vecin Șos. Chitilei nr. 323 cu încheierea de autentificare nr. 1372/11.12.2015

1. datele și locurile tuturor întâlnirilor la care cetățenii au fost invitați să dezbată propunerea solicitantului
La sediul primăriei

2. conținutul, datele de transmitere prin poștă și numărul trimiterilor poștale, inclusiv scrisori, invitații la întâlniri, buletine informative și alte publicații

Afișare pe site; Panou consultarea populației; Anunț de intenție

Declarație de exonerare cu încheierea de autentificare nr. 156/06.02.2019

Acord notarial vecin Șos. Chitilei nr. 319 cu încheierea de autentificare nr. 3455/13.11.2018

Acord notarial vecin Șos. Chitilei nr. 323 cu încheierea de autentificare nr. 1372/11.12.2015

3. numărul persoanelor care au participat la acest proces

4 (patru)

b) un rezumat al problemelor, observațiilor și rezervelor exprimate de public pe parcursul procesului de informare și consultare, inclusiv

Nu este cazul

1. modul în care solicitantul a rezolvat, intenționează să rezolve sau se va ocupa de problemele, observațiile și rezervele exprimate de public

Nu este cazul

2. probleme, observații și rezerve pe care inițiatorul planului de urbanism sau amenajare a teritoriului nu poate sau nu e dispus să le rezolve, împreună cu motivația acestui lucru

Nu este cazul

3. orice alte informații considerate necesare pentru a susține preluarea sau nepreluarea propunerilor

Nu este cazul

Sef birou,
Raluca Mihaela Epifan



Întocmit,
Andra Ciucă

